

**BEFORE THE HON'BLE NATIONAL GREEN TRIBUNAL  
PRINCIPAL BENCH, NEW DELHI  
ORIGINAL APPLICATION NO. 436 OF 2025**

**IN THE MATTER OF:**

News Item Titled "Building Boom Put Vulnerable Gangotri Dham at Risk: Experts" Appearing in the Hindustan Times Dated 08.08.2025

...Applicant

Versus

Ministry of Environment, Forest and Climate Change, Dehradun

...Respondents

N.D.O.H-27.05.2026

**INDEX**

| <b>S. No.</b> | <b>Particulars</b>   | <b>Page No.</b> |
|---------------|--|-----------------|
| 1.            | Response by Respondent No. 2, Department of Urban Development, Uttarakhand in Compliance of Order dated 17.02.2026 passed by this Hon'ble Tribunal | 4-8             |
| 2.            | <b>Annexure-1</b><br>Copy of Order dated 17.02.206 passed by this Hon'ble Tribunal in O.A. No. 436 of 2025   | 9-13            |

|    |  |       |
|----|--|-------|
| 3. | <b>Annexure-2</b><br>Copy of Government Order dated 21.12.2016 issued by the Housing Section-02 of the Government of Uttarakhand | 14    |
| 4. | <b>Annexure-3</b><br>Copy of order dated 13.11.2017  | 15    |
| 5. | <b>Annexure-4</b><br>Order dated 17.03.2021 issued by the Housing Section-02 of the Government of Uttarakhand                    | 16    |
| 6. | <b>Annexure-5</b><br>Copy of Government Order dated 15.06.2021   | 17    |
| 7. | <b>Annexure-6</b><br>Letter dated 15.10.2025 along with Report containing Relevant Information                                   | 18-24 |
| 8. | Vakalatnama  | 25    |
| 9. | Proof of Service   | 26    |

Filed On: 27.05.2026

By:



ADIRAJ BALI  
Advocate for Respondent No. 2  
S-207, Greater Kailash-II,  
New Delhi-110048  
Mo.: 7219002913 ; E-Mail: [adirajbali1@gmail.com](mailto:adirajbali1@gmail.com)

**BEFORE THE HON'BLE NATIONAL GREEN TRIBUNAL,  
PRINCIPAL BENCH, NEW DELHI**

**Original Application No. 436 of 2025**

**IN THE MATTER OF:**

News Item Titled "Building Boom Put Vulnerable Gangotri Dham at Risk: Experts" Appearing in the Hindustan Times Dated 08.08.2025

...Applicant

Versus

Ministry of Environment, Forest and Climate Change, Dehradun

...Respondents

**REPLY BY RESPONDENT NO. 2, DEPARTMENT OF URBAN  
DEVELOPMENT, UTTARAKHAND IN COMPLIANCE OF ORDER  
DATED 17.02.2026 PASSED BY THIS HON'BLE TRIBUNAL:**


Most Respectfully Showeth:

1. That the above-captioned matter was listed for hearing before this Hon'ble Tribunal on 17.02.2026, wherein this Hon'ble Tribunal was pleased to grant further time for filing of reply to the averments of the Original Application. A copy of the said order dated 17.02.2026 is annexed herewith and marked as **Annexure-1**.
2. The major portion of the land area falling under the jurisdiction of the Nagar Panchayat, Gangotri abuts the boundary of the Reserved Forest Area of the Forest Division



covering an area of 8 sq. kms. Through Government Order No. 1861/V-2/(A)/15/2026 dated 21.12.2016 issued by the Housing Section-02 of the Government of Uttarakhand which superseded the earlier Government Notification No. 1828/37-3-89 R.A.-88 dated 09.05.1989 regarding the declaration of the Regulated Area of Uttarkashi the previously notified Regulated Area of Uttarkashi was designated as a Local Development Authority under the Uttarakhand Housing and Urban Development Authority. Under this arrangement, the Divisional Commissioner was authorized as the Chairperson, the District Magistrate as the Vice-Chairperson and the Additional District Magistrate as the Secretary. A copy of the Government Order dated 21.12.2016 issued by the Housing Section-02 of the Government of Uttarakhand is annexed herewith and marked as **Annexure-2**.

3. Furthermore, through Government Order No. 1799/V-2/2017-05 (A)/2017 dated 13.11.2017 issued by the Housing Section-02 of the Government of Uttarakhand and superseding the notification dated 24.12.2016 the entire District of Uttarkashi (excluding Cantonment Boards), encompassing all local development bodies (specifically the Nagar Palika and Nagar Panchayat, Gangotri), as well as all revenue villages situated within a 200 meter radius on both sides of the National Highways and State Highways within the District, has been notified as 'Development Area' under the District Level Development Authority, Uttarkashi. A copy



RS

of the Order dated 13.11.2017 is annexed herewith and marked as **Annexure-3**.


4. Subsequently, through Government Order No. 626/V-2/21-05(A)/2017 T.C. dated 17.03.2021 issued by the Housing Section-02 of the Government of Uttarakhand, the process for the approval of building maps / plans in the newly incorporated area excluding those authorities and regulated areas established prior to the year 2016 has been suspended till further orders. A copy of the order dated 17.03.2021 issued by the Housing Section-02 of the Government of Uttarakhand is annexed herewith and marked as **Annexure-4**.
5. *Vide* Government Order No. 1078/V-2/21-05 (A)/2017 T.C. dated 15.06.2021 issued by the Housing Section-02 of the Government of Uttarakhand, a provision has been established to allow for voluntary approval of building plans in newly incorporated areas excluding those areas falling under authorities or regulated zones established prior to the year 2026. A copy of the Government Order dated 15.06.2021 is annexed herewith and marked as **Annexure-5**.
6. Under the Solid Waste Management initiative, door-to-door collection, transportation and processing of commercial waste are currently being undertaken within the limits of the Nagar Panchayat, Gangotri. In Nagar Panchayat



A handwritten signature or set of initials, possibly "RS", located to the right of the notary seal.

Solid Waste Management. One Plastic Compactor for making bales of Dry Waste / Plastic Waste for further recycling is installed and one Organic Waste Composter is installed and 10 Compost / NADEP Pits have been constructed for processing bio-degradable / organic waste. The Nagar Panchayat Gangotri segregates the dry and wet waste generated in the municipality. The dry waste comprising of plastic, tin, aluminium etc., are compacted through a compactor machine. After that, the dry waste is sent to recyclers of Bhagwanpur and Haridwar. The wet waste is composted through compost pits and an organic waste convertor machine. Further, in Gangotri Dham, Deposit Refund System (DRS) is implemented under which total 1,25,950 QR provided on plastic bottles / tera packs and out of these 1,20,146 bottles / tetra packs which is 95% with QR were returned for recycling. Letter Dated 15.10.2025 along with 2025 Report containing relevant information is annexed herewith and marked as **Annexure-6**.

7. It is respectfully submitted that, the Dharali region which was the site of a disaster caused by a cloudburst at Khir Ganga on 05.08.2025 is situated outside the jurisdiction of the Nagar Panchayat, Gangotri and lies at a distance of 22 kilometres from the Municipal Body.
8. That the contents of the Affidavit have been prepared under the instructions of the deponent and the same are true and correct and nothing material has been concealed therefrom.



RF

8. That the contents of the Affidavit have been prepared under the instructions of the deponent and the same are true and correct and nothing material has been concealed therefrom.
9. That the deponent undertakes to comply with any further directions and / or orders that this Hon'ble Tribunal may pass in the present matter.

*RS*

**DEPONENT**

**VERIFICATION**

Verified at Dehradun, on 26 day of May, 2026 that the contents of the above affidavit are true and correct to the best of my knowledge and belief, no part of it is false and nothing material has been concealed therefrom.

*RS*

**DEPONENT**

S. 17. 2123/26



This affidavit is sworn before me by  
Shri.....  
who is identified by Shri.....  
at Dehradun on .....

*RS*  
(Rajender Singh Negi)  
Advocate & Notary, Dehradun

Item Nos. 15-16

Court No. 1

**BEFORE THE NATIONAL GREEN TRIBUNAL  
PRINCIPAL BENCH, NEW DELHI**

Original Application No. 436/2025

News Item Titled "Building Boom Put Vulnerable Gangotri Dham At Risk: Experts" Appearing in the Hindustan Times Dated 08.08.2025.

Versus

Ministry of Environment, Forest and Climate Change, Dehradun

**With**

Original Application No. 418/2025

Priyank Bharati

Applicant

Versus

Union of India & Ors.

Respondent(s)

Date of hearing: 17.02.2026

**CORAM: HON'BLE MR. JUSTICE PRAKASH SHRIVASTAVA, CHAIRPERSON  
HON'BLE DR. AFROZ AHMAD, EXPERT MEMBER**

Applicant: Mr. Priyank Bharati, Applicant in Person in OA 418/2025 (Through VC)

Respondents: Ms. Anjali Rajput, Adv. for R - 2 & 3 in OA 436/2025 (Through VC)  
Mr. Rohan Kumar Mittal & Mr. Sarang S. Chowdhry, Advs. for MoEF &  
CC in OA 436/2025 (Through VC)  
Mr. Bhanwar Pal Singh Jadon & Ms. Anjali Sharma, Advs. for R - 5, 7 & 9  
in OA 418/2025  
Mr. Gigi. C. George, Adv. for R - 1 to 3 in OA 418/2025  
Mr. Adarsh Chamoli, Adv. for R - 4, 6 & 8 in OA 418/2025 (Through VC)

**ORDER**

Original Application No. 436/2025

1. Learned counsel appearing for the Respondents No. 2 and 3 submits that the reply will be filed within two weeks. Respondent No. 1 has already filed the reply.

Original Application No. 418/2025

2. Respondents No. 5 and 9 have filed the additional reply in terms of the direction of the Tribunal dated 27.11.2025 disclosing that the flood plain zone of river Ganga for segment B Phase-I from Haridwar to Unnao and segment B from Unnao to Baliya will be demarcated by following the 1:100 years flood return period as provided in River Ganga (Rejuvenation, Protection and Management) Authorities Order, 2016 and this exercise will be completed by 31.03.2026 in respect of Phase II. The disclosure so made by the Respondent No. 5 and 9 in their additional updated report dated 16.02.2026 is as under:-

**“I. BACKGROUND OF THE MATTER**

3. *That in the present matter, the issue of damage caused on account of cloud burst on 05.08.2025 at Dharali at the confluence of the Kheer Gad & Bhagirathi river is involved and it has been alleged that large-scale devastation was caused due to rampant illegal encroachments and unregulated construction on the river flood plains.*
4. *That the above-captioned matter was last listed for hearing on 27.11.2025, wherein the Hon'ble Tribunal directed as under:*

*"3. Respondent no. 5 and 9 have filed their reply stating that first phase of physical demarcation of flood plain of river Ganga from Haridwar to Unnao was completed on the basis of 1:5 and 1:25 flood frequency which is not in accordance with the 2016 Ganga Rejuvenation Order and orders of the Tribunal in this regard. Hence, concerned respondents are directed to have a relook and to carry out the demarcation as provided in 2016's order which has the statutory force and also directions of the Tribunal in this regard.*

*4. Learned Counsel for respondent nos. 5 and 9 submits that he will obtain instructions and file updated report in this regard within six weeks.*

*5. So far as second phase of demarcation of flood plain of river Ganga from Unnao to Ballia, phase-2 is concerned, it has been disclosed that demarcation has been completed in consonance of the 2016 order on basis of 1:100 flood frequency. It does not disclose that it has been done by taking into account 1 meter contour, therefore, this aspect be also disclosed in the next affidavit."*

**II. STATUS OF DEMARCATION OF THE SEGMENT-B, PHASE 1 OF THE RIVER GANGA ON THE BASIS OF 100 YEARS RETURN PERIOD**

5. *That it is submitted that the process of physical demarcation of Ganga River from Haridwar to Unnao (Segment B- Phase-1) has been completed using LiDAR technology on the basis of 1:5 and 1:25 flood frequency. The Irrigation & Water Resources Department, Government of Uttar Pradesh, vide Government Order dated 04.09.2020, has determined the floodplain zone from Haridwar to Unnao (Segment B- Phase-1) as per the report submitted by the Central Water Commission and has been filed before the Hon'ble Tribunal, New Delhi in the matter of M.C. Mehta vs. Union of India (O.A. No. 200/2014).*
6. *That with respect to demarcation on the basis of the 1:100 flood frequency, it is respectfully submitted that the said exercise is presently under progress.*
7. *That the Deponent vide letter dt. 04.10.2024 to the Central Water Commission, New Delhi has stated that as per the order dated 05.08.2024 passed by the Hon'ble Tribunal in O.A. No. 341/2022, Deepak Awasthi vs. State of Uttar Pradesh & Others, the work of identification and demarcation of the flood plain zone of River Ganga Segment-B Phase-1 is to be carried out on the basis of a 100-year return period. Therefore, the Deponent, vide the said letter, requested the Central Water Commission (CWC), New Delhi to undertake identification and demarcation of the flood plain zone of River Ganga (Segment-B Phase-1: Haridwar to Unnao) on the basis of a 100-year return period.*

*A Copy of the letter dt. 04.10.2024 has been annexed herewith as ANNEXURE R-1.*

8. *That it is pertinent to mention that a meeting dated 23.01.2025 was held under the chairmanship of the Deponent with the CWC, wherein it was decided that flood inundation studies would be undertaken for Haridwar-Unnao (Ganga), under two scenarios with and without embankments. It was further decided that the study would be conducted for a 1-in-100-year flood return period in accordance with the Ganga Authority Notification, 2016, subject to provision of requisite GIS data, resources, and satellite imagery by the State.*

*A Copy of the minutes of meeting has been annexed herewith as ANNEXURE R-2.*

9. *That subsequently, the Central Water Commission vide letter dt. 30.05.2025 had requested for the following details:*
  - *Specific details of embankments situated on both banks of river Ganga (In GIS shapefile format along with their design details e.g. height, R.L. of top, base width, top width, design discharge and return period etc.)*
  - *Details of Barrages (design details e.g. top level of barrage regulator crest, top level of canal regulator crest, historical Inflow & Outflow on the barrage, maximum design*

capacity of canal, historical canal release data etc.). The list of barrages in the study stretch has been attached to the said letter.

A Copy of the letter dt. 30.05.2025 has been annexed herewith as ANNEXURE R-3.

10. That it is germane to mention that the information regarding the embankments and barrages on both banks of the River Ganga received from the concerned divisions has been submitted by the Executive Engineer, Drainage Division-I, Meerut to the Central Water Commission vide letter dt. 28.08.2025. That it is further submitted that the said exercise shall be carried out in consonance with the Ganga Rejuvenation Order, 2016.

A Copy of the letter dt. 28.08.2025 to CWC has been annexed herewith as ANNEXURE R-4.

### **III DELINEATION OF SEGEMENT-B, PHASE-2 (UNNAO TO BALLIA) TAKING INTO ACCOUNT OF 1 METER CONTOUR**

11. That it is submitted that the delineation of the Segment-B. Phase-2 of the River Ganga (Unnao to Ballia) has been done taking into account the 1-Meter contour in consonance of the Ganga Rejuvenation Order. 2016 based on 100 years return period and the said has been submitted in the matter of Ganga Pollution Vs State of U.P. & Ors. (OA 515 OF 2023).
12. That it is germane to mention that an affidavit dt. 19.04.2024 in the matter of Ganga Pollution Vs State of U.P. & Ors. (OA 515 OF 2023) has been filed on behalf of State of U.P., wherein it has been mentioned that Survey of India through its letter dt. 09.04.2025 has confirmed that the 1-meter contour interval maps have been prepared using the DEM data transmitted from the Survey of India.

A Copy of the Affidavit dt. 19.04.2024 has been annexed herewith as ANNEXURE R-5.

### **IV. PRESENT STATUS WITH RESPECT TO THE PHYSICAL DEMARCATION OF RIVER GANGA-PHASE-II (UNNAO TO BALLIA)**

13. That with respect to the progress of physical demarcation of the floodplain zone of River Ganga Segment- B, Phase-II (Unnao to Ballia), it is submitted that the said progress on behalf of Chief Engineer, Sone, Irrigation and Water Resources Department has been submitted in the matter of Ganga Pollution Vs State of U.P. & Ors. (OA 515 OF 2023) vide progress report dt. 09.02.2026.
14. That the said report states as under:
- The process of physical demarcation of River Ganga flood plain under Segment-B, Phase-II (Unnao to Ballia) is presently ongoing.

- *A total of 7,350 flood plain boundary pillars are proposed to be fixed across 13 districts of Uttar Pradesh.*
- *Flood plain delineation has been completed in all districts based on approved technical criteria.*
- *Tendering process: Completed and work awarded in all 13 districts.*
- *District Wise Progress from Unnao to Ballia has been provided in the aforesaid report dt. 09.02.2026.*
- *That the work of physical demarcation will be completed by 31.03.2026.*
- *A Copy of the further progress report dt. 09.02.2026 has been annexed herewith as ANNEXURE R-6.”*

15. Hence, we require the Respondent No. 5 and 9 to file further progress report atleast one week before the next date of hearing.

16. Learned counsel appearing for the Respondents No. 1,2,3 and 6 seeks four weeks' time to file the reply.

17. It will open to the Applicant to file the Rejoinder to these reports within four weeks.

18. List on 28.05.2026.

Prakash Shrivastava, CP

Dr. Afroz Ahmad, EM

February 17, 2026  
Original Application No. 436/2025  
Original Application No. 418/2025  
A

16

संख्या-02

02/L.B.C

ए. गार्ड फाईल में  
प्रमाण ले लया  
का. गार्ड सुविधा प्रित  
के

उत्तराखण्ड शासन,  
आवास अनुभाग-2  
संख्या- /V-2/60(आ0)16/2016  
देहरादून : दिनांक 1 | दिसम्बर, 2016

अधिराजना

उत्तराखण्ड नगर एवं ग्राम नियोजन तथा विकास अधिनियम, 1973 की धारा 3 द्वारा प्रदत्त शक्तियों का प्रयोग करते हुए श्री राज्यपाल विनियमित क्षेत्र, उत्तरकाशी की घोषणा से सम्बन्धित सरकारी अधिसूचना संख्या-1020/37-3-89-आर0ए0-88, दिनांक 09-05-1989 को अद्यकृत करते हुए पूर्व में अधिसूचित विनियमित क्षेत्र, उत्तरकाशी को उत्तराखण्ड आवास एवं नगर विकास प्राधिकरण के विकास क्षेत्र के रूप में अधिसूचित किये जाने की श्री राज्यपाल सहर्ष स्वीकृति प्रदान करते हैं।

2- उक्त अधिसूचित क्षेत्र में वर्तमान में कार्यरत नियंत्रक प्राधिकारी को उत्तराखण्ड नगर एवं ग्राम नियोजन तथा विकास अधिनियम, 1973 की धारा-04 (1) में उल्लिखित शक्ति का प्रयोग करते हुए स्थानीय विकास प्राधिकरण, उत्तरकाशी के रूप में अधिसूचित किया जाता है। उक्त स्थानीय विकास प्राधिकरण के अध्यक्ष के रूप में संबंधित मण्डलायुक्त, उपाध्यक्ष के रूप में जिलाधिकारी, उत्तरकाशी एवं सचिव के रूप में अपर जिलाधिकारी, उत्तरकाशी को अग्रिम आदेशों तक कार्य करने हेतु अधिकृत किया जाता है। स्थानीय विकास प्राधिकरण के बोर्ड के गठन के सम्बन्ध में अलग से अधिसूचना निर्गत की जायेगी।

(आर0 मीनाक्षी सुन्दरम)  
सचिव

संख्या- /V-2/60(आ0)15/2016- तददिनांक।

प्रतिलिपि : संयुक्त निदेशक, राजकीय मुद्रणालय, रुड़की (हरिद्वार) को उत्तराखण्ड के असाधारण गजट के विधायी परिशिष्ट में प्रकाशनार्थ प्रेषित। गजट की 25 मुद्रित प्रतियां शासन को प्रेषित करने का कष्ट करें।

आज्ञा से,  
(सुरेन्द्र सिंह रावत)  
उप सचिव

संख्या- 186 /V-2/60(आ0)15/2016- तददिनांक।

प्रतिलिपि निम्नलिखित को सूचनार्थ एवं आवश्यक कार्यवाही हेतु प्रेषित।

- 1- सचिव, वित्त विभाग, उत्तराखण्ड शासन।
- 2- सचिव, नियोजन विभाग, उत्तराखण्ड शासन।
- 3- मण्डलायुक्त, गढ़वाल/कुमायूं, पौड़ी/नैनीताल।
- 4- जिलाधिकारी, उत्तरकाशी।
- 5- मुख्य प्रशासक, उत्तराखण्ड आवास एवं नगर विकास प्राधिकरण, देहरादून।
- 6- उपाध्यक्ष, समस्त विकास प्राधिकरण, हरिद्वार/देहरादून/टिहरी गढ़वाल।
- 7- सचिव, विशेष क्षेत्र विकास प्राधिकरण, देहरादून/नैनीताल/गंगोत्री।
- 8- अपर जिलाधिकारी, उत्तरकाशी।
- 9- मुख्य नगर एवं ग्राम नियोजक, नगर एवं ग्राम नियोजन विभाग, देहरादून।
- 10- गार्ड फाईल।

आज्ञा से,  
(सुरेन्द्र सिंह रावत)  
उप सचिव  
9927699593

16 12  
2016  
30/12/16

(कड-2)

17 सल

02/LBC

उत्तराखण्ड शासन  
आवास अनुभाग-2संख्या:1799/V-2/2017-05(आ0)/2017  
देहरादून 13 नवम्बर, 2017अधिसूचना

राज्यपाल, उत्तराखण्ड नगर एवं ग्राम नियोजन तथा विकास अधिनियम, 1973 की धारा 3 सपठित उत्तर प्रदेश साधारण खण्ड अधिनियम, 1904 (उत्तराखण्ड राज्य में यथाप्रवृत्त) की धारा 21 द्वारा प्रदत्त शक्तियों का प्रयोग करके पूर्व में जारी अधिसूचना संख्या 1861/V-2/60(आ0):5/2016 दिनांक 21 दिसम्बर, 2016 का अधिकमण करते हुए निम्नलिखित भू-भागों को जिला स्तरीय विकास प्राधिकरण उत्तरकाशी के विकास क्षेत्र के रूप में अधिसूचित किये जाने की सहर्ष स्वीकृति प्रदान करते हैं:-

- (क) स्थानीय विकास प्राधिकरण, उत्तरकाशी का अधिसूचित समस्त क्षेत्र।  
 (ख) जिला उत्तरकाशी के समस्त स्थानीय विकास निकाय यथा (छावनी परिषद को छोड़ते हुए) नगर पालिका एवं नगर पंचायत।  
 (ग) जिला उत्तरकाशी के राष्ट्रीय राजमार्ग एवं राज्य राजमार्ग के मध्य से दोनो ओर 200 मीटर तक के समस्त राजस्व ग्राम सूची संलग्न।

संलग्नक-यथोपरि।(अमित सिंह नेगी)  
सचिव।संख्या 1799/V-2/05(आ0)/2017 तददिनांक।

प्रतिलिपि : सयुक्त निदेशक, राजकीय मुद्रागालय, रुडकी, हरिद्वार को इस आशय के साथ प्रेषित कि उत्तराखण्ड के असाधारण गजट के विधायी परिशिष्ट की 500 प्रतियाँ मुद्रित कराते हुए प्रतियाँ शासन को उपलब्ध कराने का कष्ट करें।

आज्ञा से,

(राजेन्द्र सिंह)  
सयुक्त सचिव।

संख्या-626 / V-2 / 21-05(आ०) / 2017 टी.सी.

प्रेषक,

विनोद कुमार सुमन,  
सचिव (प्रभारी),  
उत्तराखण्ड शासन।

सेवा में,

1. मुख्य प्रशासक,

उत्तराखण्ड आवास एवं नगर विकास  
प्राधिकरण, देहरादून।

3. उपाध्यक्ष,

समस्त जिला स्तरीय विकास प्राधिकरण,  
उत्तराखण्ड।

2. उपाध्यक्ष,

विकास प्राधिकरण,  
देहरादून/हरिद्वार।

4. मुख्य नगर एवं ग्राम नियोजक,  
नगर एवं ग्राम नियोजन विभाग,

देहरादून।

आवास अनुभाग-2

देहरादून, दिनांक 17 मार्च, 2021

विषय: वर्ष, 2016 से पूर्व के प्राधिकरणों एवं विनियमित क्षेत्रों को छोड़कर नये जिला  
स्तरीय विकास प्राधिकरणों के संबंध में।

महोदय,

उपर्युक्त विषय के संबंध में सम्यक विचारोपरान्त लिए गये निर्णयानुसार मुझे यह  
कहने का निवेश हुआ है कि वर्ष 2016 से पूर्व के प्राधिकरणों एवं विनियमित क्षेत्रों को  
छोड़कर नये सम्मिलित क्षेत्रों में मानचित्र स्वीकृति की प्रक्रिया को अग्रिम आदेशों तक  
रूकित किये जाने की श्री राज्यपाल सहर्ष स्वीकृति प्रदान करते हैं।

2- कृपया उपरोक्तानुसार अग्रेतर आवश्यक कार्यवाही सुनिश्चित करने का कष्ट  
करें।

भवदीय

*(Signature)*

(विनोद कुमार सुमन)

सचिव (प्रभारी)

आ- 626 / V-2 / 21-05(आ०) / 2017 तद्विनांक

प्रतिलिपि तिमनलिखित को सूचनार्थ एवं आवश्यक कार्यवाही हेतु प्रेषित।

1. निजी सचिव, मा० मुख्यमंत्री जी, उत्तराखण्ड को मा० मुख्यमंत्री जी के संज्ञानार्थ
2. निजी सचिव, सचिव, आवास विभाग, उत्तराखण्ड शासन।
3. गार्ड फाईल।

आज्ञा से

(अर्पण कुमार राजू)  
उप सचिव

संख्या-1078 / V-2/21-05(आ०)/2017 टी.सी.

प्रेषक,

सुरेन्द्र नारायण पाण्डे,  
सचिव (प्रभारी),  
उत्तराखण्ड शासन।

सेवा में,

1. मुख्य प्रशासक,  
उत्तराखण्ड आवास एवं नगर विकास  
प्राधिकरण, देहरादून।
2. उपाध्यक्ष,  
विकास प्राधिकरण,  
देहरादून/हरिद्वार।
3. उपाध्यक्ष,  
समस्त जिला स्तरीय विकास प्राधिकरण,  
उत्तराखण्ड।
4. मुख्य नगर एवं ग्राम नियोजक,  
नगर एवं ग्राम नियोजन विभाग,  
देहरादून।

आवास अनुभाग-2

देहरादून, दिनांक 15 जून, 2021

विषय: वर्ष, 2016 से पूर्व के प्राधिकरणों एवं विनियमित क्षेत्रों को छोड़कर नये सम्मिलित क्षेत्रों में मानचित्र स्वीकृति के संबंध में।

महोदय,

उपर्युक्त विषयक अवगत कराना है कि आवास विभाग के शासनादेश संख्या-626/V-2/21-05(आ०)/2017 टी.सी. दिनांक 17.03.2021 के द्वारा वर्ष 2016 से पूर्व के प्राधिकरणों एवं विनियमित क्षेत्रों को छोड़कर नये सम्मिलित क्षेत्रों में मानचित्र स्वीकृति की प्रक्रिया को अग्रिम आदेशों तक स्थगित किया गया है।

2- उक्त के संबंध में सम्यक विचारोपरान्त लिए गये निर्णय के क्रम में मुझे यह कहने का निदेश हुआ है कि वर्ष 2016 से पूर्व के प्राधिकरणों एवं विनियमित क्षेत्रों को छोड़कर नये सम्मिलित क्षेत्रों में यदि कोई आवेदक स्वेच्छा से मानचित्र स्वीकृत कराना चाहता है तो सम्बन्धित प्राधिकरण द्वारा मानचित्र स्वीकृति की कार्यवाही की जायेगी।

3- कृपया उपरोक्तानुसार अग्रतर आवश्यक कार्यवाही सुनिश्चित करने का कष्ट करें।

भवदीय,

(सुरेन्द्र नारायण पाण्डे)  
सचिव (प्रभारी)

संख्या- /V-2/21-05(आ०)/2017 टी.सी. तददिनांक।

प्रतिलिपि निम्नलिखित को सूचनार्थ एवं आवश्यक कार्यवाही हेतु प्रेषित।

1. निजी सचिव, मा० मुख्यमंत्री जी, उत्तराखण्ड को मा० मुख्यमंत्री जी के संज्ञानार्थ
2. निजी सचिव, सचिव, आवास विभाग, उत्तराखण्ड शासन।
3. गार्ड फाईल।

आज्ञा से.

(अर्पण कुमार राजू)  
उप सचिव

कार्यालय नगर पंचायत गंगोत्री,  
तेखला, उत्तरकाशी- 249193

ईमेल-eonpgangotri@gmail.com

पत्रांक 662 / 21-सो0वे0मै0 / 2025-26

दिनांक 15 अक्टूबर, 2025

सेवा में,

उपजिलाधिकारी भटवाडी,  
उत्तरकाशी।

**विषय: NEWS ITEMS TITLED " BUILDING BOOM PUT VULNERABLE GANGOTRI DHAM AT RISK EXPERTS" APPEARING IN THE HINDUSTAN TIMES DATED 08-08-2025.**

महोदय,

उपरोक्त विषयक कार्यालय जिलाधिकारी उत्तरकाशी एवं राष्ट्रीय हरित प्राधिकरण के पत्रों में वर्णित निर्देशों के क्रम में आपके कार्यालय के पत्र संख्या:-54/वाचक/विविध/2025-26 दिनांक 13 अक्टूबर 2025 में वांछित सूचना के सन्दर्भ में अवगत कराना है कि राष्ट्रीय हरित प्राधिकरण के पत्र में योजित मूल आवेदन संख्या-436/2025में निर्देशित बिन्दु संख्या-3 solid waste Management Rules 2016 इस निकाय से सम्बन्धित है।

उक्त के सम्बन्ध में अवगत कराना है कि निकाय द्वारा शहरी विकास निदेशालय को सम्बन्धित सूचना वार्षिक (2025 रिपोर्ट संलग्न) प्रेषित की जाती है। साथ ही यह भी अवगत कराना है कि निकाय द्वारा solid waste Management Rules 2016 के नियमों का विधिवत अनुपालन सुनिश्चित किया जाता है।

अतः वांछित सूचना महोदया की सेवा में सादर सूचनार्थ प्रेषित।

संलग्न-यथोपरि।

प्रतिलिपि 1-निदेशक, शहरी विकास निदेशालय की सेवा में सादर सूचनार्थ प्रेषित।

भवदीय,  
अधिसासी अधिकारी,  
नगर पंचायत गंगोत्री,  
उत्तरकाशी।

अधिसासी अधिकारी,  
नगर पंचायत गंगोत्री,  
उत्तरकाशी।

dm  
15/10/25 e/c

## प्रारूप-IV

(नियम 15 (यक), 24 (2) देखें)

स्थानीय निकाय द्वारा प्रस्तुत किये जाने के लिए ठोस अपशिष्ट प्रबंधन संबंधी

वार्षिक रिपोर्ट का प्रारूप

|             |                              |
|-------------|------------------------------|
| कैलेंडरवर्ष | रिपोर्टप्रस्तुतकरने की तारीख |
| 2025        | 27-09-2025                   |

|    |  |  |
|----|--|--|
| 1. | शहर /नगर का नाम  | नगरपंचायतगंगोत्री उत्तरकाशी।   |
| 2. | जनसंख्या   | जनगणना 2011 के अनुसार- <b>110 स्थायी एवं</b> यात्राकाल के दौरान प्रतिदिन लगभग 8000-10000 प्लोटिंग जनसंख्या |
| 3. | क्षेत्रफलवर्गकिलोमीटरमें   | 8 वर्ग कि०मी०  |
| 4. | स्थानीय निकाय का नाम और पता<br>दूरभाष सं.<br>ई-मेल:  | नगर पंचायत गंगोत्री, तेखला निकट<br>अर्मी कैन्टीन उत्तरकाशी।<br>eongangotri@gmail.com                       |
| 5. | ठोसअपशिष्टप्रबंधन (वेस्टम) से संबंधितप्रभारीअधिकारी का नाम<br>दूरभाष सं.<br>ई-मेल:                                   | श्री उमेश चन्द्र सुयाल<br>9780065422<br>eongangotri@gmail.com  |
| 6. | नगर में परिवारों/घरों की संख्या<br>नगर में गैर आवासीय परिसरों की संख्या<br>नगर में चुनाव/प्रशासनिक वार्डों की संख्या | 118<br>150<br>04   |
| 7. | <b>ठोसअपशिष्ट की मात्रा</b>  |  |
|    | प्रतिदिनस्थानीय निकाय के क्षेत्र मेंउत्पन्नठोसअपशिष्ट की अनुमानित मात्रा टन में                                      | 0.75 टन प्रतिदिन   |
|    | प्रतिदिनसंग्रहितठोसअपशिष्ट की मात्रा   | 0.75 टन प्रतिदिन   |
|    | प्रतिदिनसंग्रहितप्रतिव्यक्तिअपशिष्ट  | -  |
|    | प्रसंसकृतठोसअपशिष्ट की मात्रा  | 0.75 टन प्रतिदिन   |
|    | मलबा/भरणस्थलपरनिपटानकिए गए ठोसअपशिष्ट की मात्रा  | शून्य  |
| 8. | <b>ठोसअपशिष्टप्रबंधनसेवा की स्थिति</b>   |  |
|    | स्रोतपरअपशिष्ट का पृथक्करणऔरभंडारण   | हाँ  |
|    | क्याघरेलु/वाणिज्यिक/संस्थागतबिनोमें स्रोतपरठोसअपशिष्ट का भंडारणकियाजाताहै, यदिहाँ                                    | हाँ  |
|    | घरेलुबिनोमें स्रोतपरअपशिष्ट के भंडारणकी घरेलुशैली की प्रतिशतता   | 100 प्रतिशत ✓  |
|    | वाणिज्यिक/संस्थागतबिनोमें स्रोतपरअपशिष्ट का गैरआवासीय परिसरोमें भंडारणकरने की प्रतिशतता                              | 100 प्रतिशत ✓  |

|   |   |                |                   |         |
|---|---|----------------|-------------------|---------|
| गलियोमें घरों के ठोस अपशिष्ट का निपटान करने या फेकने की प्रतिशतता   | शून्य                                   |                |                   |         |
| गलियोमें गैरआवासीय परिसरों के ठोस अपशिष्ट का निपटान करने या फेकने की प्रतिशतता  | शून्य                                   |                |                   |         |
| ठोस अपशिष्ट का घर-घर जाकर संग्रहण   | 100 प्रतिशत                             |                |                   |         |
| क्या शहर/नगर में ठोस अपशिष्ट का घर-घर जाकर संग्रहण किया जाता है   | हाँ                                     |                |                   |         |
| यदि हाँ तो अपशिष्ट के घर-घर संग्रहण किये जाने में शामिल वार्डों की संख्या   | 04                                      |                |                   |         |
| शामिल किए गए घरों की संख्या   | 118                                     |                |                   |         |
| शामिल किए गए<br>वाणिज्यिक संस्थापनाओं, होटलों, रेस्तराओं, शैक्षिक संस्थाओं / कार्यालय<br>इत्यादि सहित गैरआवासीय परिसरों की संख्या | 150                                     |                |                   |         |
| <b>निम्न के माध्यम से घर-घर जाकर संग्रहण किए जाने में शामिल आवासीय और गैरआवासीय परिसरों की प्रतिशतता:</b>                         |   |                |                   |         |
| मोटर कृत वाहन   | 80 प्रतिशत                              |                |                   |         |
| कंटेनर कृत तिपहिया साइकिल / हैंड कार्ट  | 20 प्रतिशत                              |                |                   |         |
| अन्य साधन   | —                                       |                |                   |         |
| यदि नहीं, तो संग्रहण में अपनाई गई प्राथमिक पद्धति   | —                                       |                |                   |         |
| गलियो में झाड़ू लगाया जाना  | प्रतिदिन                                |                |                   |         |
| शहर में सड़को, गलियो, लेनो, बाइलेनो की लम्बाई जिनकी सफाई किए जाने की आवश्यकता है  | शून्य                                   |                |                   |         |
| गली में झाड़ू लगाए जाने की बारंबारता  | रोजाना                                  | एकांतर दिवस पर | सप्ताह में दो बार | कभी-कभी |
| बारंबारता और लाभान्वित जनसंख्या प्रतिशतता   | प्रतिदिन                                | 100%           | —                 | —       |
| प्रयुक्त साधन<br>हाथ से झाड़ू लगाया जाना<br>यांत्रिक रूप से झाड़ू लगाया जाना  | 100 प्रतिशत हाथ से झाड़ू लगाया जाता है। |                |                   |         |
| क्या सफाई कर्मचारियों द्वारा लंबी हैंडल वाले झाड़ू का प्रयोग किया जाता है   | हाँ                                     |                |                   |         |
| क्या प्रत्येक सफाई कर्मचारी को अपशिष्ट का संग्रहण करने लिए हैंड कार्ट / तिपहिया साइकिल दी जाती है                                 | हाँ                                     |                |                   |         |
| क्या हैंड कार्ट / तिपहिया साइकिल में कंटेनर लगा है  | हाँ                                     |                |                   |         |
| क्या संग्रहण का साधन प्रयोग किए गए संग्रहण / अपशिष्ट भंडारण के कंटेनरों समकालिक है।   | हाँ                                     |                |                   |         |
| द्वितीयक अपशिष्ट भंडारण सुविधाएं  | हाँ                                     |                |                   |         |
| नगर में अपशिष्ट भंडारण डिपो की संख्या और प्रकार   | 01 MRF CENTRE                           |                |                   |         |
| खुले अपशिष्ट भंडारण स्थल  | 0                                       |                |                   |         |
| चिनाई किए गए बिन  | 10                                      |                |                   |         |
| सीमेंट कंक्रीट सिलिंडर के बिन   | 0                                       |                |                   |         |
| ढलाव / ढके हुए कक्ष / स्थान<br>ढके हुए धातु / प्लास्टिक के कंटेनर   | 0                                       |                |                   |         |

|   |  |                |
|---|--|----------------|
| 1.1 घनमीटरतक के बिन<br>2.1 से 5 घनमीटर के बिन<br>3. 5 घनमीटर से बड़ेकंटेनर  | 0  |                |
| बिन रहित शहर  | हां  |                |
| बिनजनसंख्या अनुपात  | -  |                |
| अपशिष्टभंडारणडिपो का वार्डवारविवरण<br>(संलग्न करें):  |  |                |
| वार्ड सं०:-   | 04   |                |
| क्षेत्रफल:-   | 8 वर्ग कि०मी   |                |
| जनसंख्या:-  | जनगणना 2011 के अनुसार- <b>110 स्थायी</b><br><b>एवं</b> यात्राकाल के दौरानप्रतिदिनलगभग<br>8000-10000 फ्लोटिंगजनसंख्या                     |                |
| रखे हुए बिनो की संख्या -  | 300  |                |
| रखे हुए बिनो का कुल आयतन -  | -  |                |
| अपशिष्टभंडारणसुविधाओं की कुलभंडारण घनमीटरमें  | -  |                |
| अपशिष्टभंडारणडिपोमेंप्रतिदिनवास्तविक रूप से<br>भंडारितकुलअपशिष्ट  | 0.75   |                |
| डिपो से अपशिष्ट के संग्रहण की बांरबारताबताएंसाफकिए<br>गए बिनो की संख्या   | बांरबारता  | बिनो की संख्या |
|   | प्रतिदिन   | 100            |
|   | एकांतरदिवस   | -              |
|   | सप्ताहमेंदोबार   | -              |
|   | सप्ताहमें एकबार  | -              |
|   | कभी-कभी  | -              |
| क्याभंडारणडिपोमेंपृथककृतअपशिष्टकोहरे, नीलेऔरकालेबिनोमेंभंडारकरकेरखने की सुविधा है।  | <b>हाँ</b><br>(यदिहांतोविवरण दें)<br>हरे बिनो की संख्या: 180<br>नीले बिनो की संख्या: 120<br>काले बिनो की संख्या: शून्य                   |                |
| भंडारण डिपो से ठोस अपशिष्ट उठाने का कार्य हाथ से<br>किया जाता है या यांत्रिक तरीके से ? प्रतिशत बताएं<br>ठोस अपशिष्ट को हाथ से उठाए जाने की प्रतिशतता<br>यांत्रिक तरीके से उठाने की प्रतिशतता | 100 प्रतिशत<br>शून्य   |                |
| यदि यांत्रिक हैतोप्रयुक्तपद्धति का स्पष्टउल्लेख करें।   |  |                |
| क्याठोसअपशिष्टको घर-घर से<br>उठायाजाताहैऔरपृथककृतस्वरूपमेंसीधे शोधनसंयंत्र<br>तकभेजाजाताहै  | हाँ-सॉलिडवेस्टमैनेजमेंट के अन्तर्गतनगरपंचायत के<br>द्वारानगर के सभी 4 वार्डों से 100 प्रतिशत<br>घर-घर से कूड़ापृथक-पृथक (जैविक व अजैविक) |                |


|   |  |
|---|--|
|   | प्राप्तकर, एकत्रित किया जा रहा है। गंगोत्री नगर क्षेत्र में अजैविक कूड़े को काम्पेक्ट किया जाने हेतु काम्पेक्टर स्थापित किया गया है। जिसमें अजैविक कूड़े को आईटम वाइज अलग-अलग करने के बाद काम्पेक्ट कर रिसाईकलिंग के लिए विक्रय कर दिया जाता है। |
| प्रतिदिन अपशिष्ट का परिवहन प्रयोग किए गए वाहनो का प्रकार और संख्या        | अपशिष्ट का परिवहन करने में लगाए गए फेरों की संख्या<br>1 ट्रक, 1 यूटिलिटी, 1 टैम्पो   |
| पशुगाड़ी  | -  |
| ट्रैक्टर / नॉन टीपिंग ट्रक  | -  |
| टिपिंग ट्रक   | 01   |
| डम्पर प्लेसर  | -  |
| अपशिष्ट संग्राहक  | -  |
| कम्पैक्टर   | 01   |
| अन्य  | 01 टैम्पो, 01 यूटिलिटी   |
| अपशिष्ट के परिवहन की बारंबारता  | बारंबारता परिवहन किए गए अपशिष्ट का प्रतिशत प्रतिदिन- 100 प्रतिशत<br>एकांतर दिवस पर-<br>सप्ताह में दो बार-<br>सप्ताह में एक बार -<br>कभी-कभी -  |
| प्रत्येक दिन परिवहन किए गए अपशिष्ट की मात्रा                              | 0.75 टन  |
| प्रतिदिन परिवहन किए कुल अपशिष्ट की प्रतिशतता                              | 100 प्रतिशत  |
| प्रयोग की गई अपशिष्ट शोधन प्रौद्योगिकियां                                 | हों  |
| क्या ठोस अपशिष्ट का प्रसंस्करण किया गया है                                | हों  |
| यदि हां, तो प्रतिदिन प्रसंस्करण किए गए अपशिष्ट की मात्रा                  | 0.75 टन  |
| क्या शोधन का कार्य स्थानीय निकाय या किसी अभिकरण के माध्यम से किया जाता है | MST Construction & Equipment   |
| अपशिष्ट प्रसंस्करण के लिए स्थानीय निकाय के पास उपलब्ध भूमि (हेक्टेयर में) | 2.36 हेक्टेयर  |
| अपशिष्ट प्रसंस्करण के लिए वर्तमान में प्रयुक्त भूमि                       | 2.36 हेक्टेयर  |
| प्रचालन रत ठोस अपशिष्ट प्रसंस्करण सुविधाएं                                | शून्य  |
| निर्माणधीन ठोस अपशिष्ट प्रसंस्करण सुविधाएं                                | शून्य  |
| शहर/नगर की सीमा से प्रसंस्करण सुविधाओं की दूरी                            | 06 किलोमीटर  |
| अपनाई गई प्रौद्योगिकियों का विवरण   | बायो कम्पोस्टर   |
| कंपोस्टिंग  | 350 कि० कम्पोस्ट मशीन द्वारा खाद्य बनाई जाती है।   |
| वर्मी कंपोस्टिंग  | -  |
| बायो-मिथेनेशन   | -  |
| अवशिष्ट जनित ईंधन   | -  |
| सह-प्रसंस्करण   | प्रसंस्करण को गई कच्ची सामग्री   |

|   |   |
|---|---|
| सीमेंटसंग्रह को आपूर्ति तदहनशील अपशिष्ट   | शून्य   |
| टोस अपशिष्ट आधारित विद्युत्संग्रह को आपूर्ति तदहनशील अपशिष्ट                              | शून्य   |
| अन्य  |   |
| टोस अपशिष्ट निपटान सुविधाएं   | शून्य   |
| स्थानीय निकाय के पास उपलब्ध मलबा स्थलों की संख्या   | शून्य   |
| स्थानीय निकाय के पास उपलब्ध स्वारथ्यकरभरण स्थलों की संख्या                                | शून्य   |
| अपशिष्ट के निपटान हेतु उपलब्ध ऐसे प्रत्येक स्थल का क्षेत्रफल                              | शून्य   |
| अपशिष्ट के निपटान के लिए वर्तमान में प्रयुक्त भूमि का क्षेत्रफल                           | 2.36 हेक्टेयर   |
| शहर/गनर से मलबा स्थल/भरण सुविधा की दूरी   | -   |
| निकटतम बस स्टॉप से दूरी   | 6 किलोमीटर  |
| जल निकाय से दूरी  | -   |
| राज्य/राष्ट्रीय राजमार्ग से दूरी  | -   |
| विमानपत्तन से दूरी  | -   |
| महत्त्वपूर्ण धार्मिक स्थलों या ऐतिहासिक स्मारक से दूरी                                    | -   |
| क्या बाढ़ संभावित क्षेत्र पड़ता है  | हां   |
| क्या यह भूकंप संभावित क्षेत्र में पड़ता है  | हां   |
| प्रत्येक दिन भरण में डाले गये अपशिष्ट की मात्रा   | -   |
| क्या भरण स्थल को घेरा गया है  | हां   |
| क्या स्थल पर रोशनी की सुविधा उपलब्ध है  | हां   |
| क्या धर्मकांटा सुविधा उपलब्ध है   | नहीं  |
| भरण स्थल पर प्रयुक्त वाहन और उपकरण (स्पष्ट करें)  | ट्रक, ट्रैम्पो, यूटिलिटी, कॉम्पैक्टर मशीन, बायो कम्पोस्टर।  |
| भरण स्थल पर नियोजित जनशक्ति   | 30  |
| क्या ढकने का काम दैनिक आधार पर किया जाता है   | हां   |
| यदि नहीं, तो भरण स्थल पर जमा अपशिष्ट को ढकने की बारंबारता                                 | -   |
| ढकने के लिए प्रयुक्त सामग्री  | -   |
| क्या ढकने की पर्याप्त सामग्री उपलब्ध है   | हां   |
| क्या गैसनिकलने की व्यवस्था की गई है   | नहीं  |
| निक्षालन संग्रहण का प्रावधान  | नहीं  |
| 9 क्या शहर में टोस अपशिष्ट प्रबंधन पद्धतियों में सुधार लाने के लिए कार्य योजना बनाई गई है | नहीं  |
| 10 निम्न के लिए कौन से पृथक प्रावधान किए गए हैं:  | प्रस्तावों उठाये गये कदमों के सम्बन्ध में विवरण संलग्न करें |
| डेयरी से संबंधित कार्य कलाप:  | नहीं  |
| बूचडखाने के अपशिष्ट:  | नहीं  |
| निर्माण एवं विध्वंस अपशिष्ट (निर्माण मलबा)  | नहीं  |

|    |   |                        |
|----|---|------------------------|
| 11 | पशु संवृत्ति योजना का विवरण   | योजना संलग्न करें-नहीं |
| 12 | कितनी मलिन बस्तियों का निर्धारण किया गया है और क्या इन में ठोस अपशिष्ट प्रबंधन सुविधाएं उपलब्ध कराई गई हैं:   | नहीं                   |
| 13 | कृपया विवरण दें:<br>गली में झाड़ू लगाने, अपशिष्ट के द्वितीयक भंडारण, परिवहन, प्रसंस्करण और निपटान सहित संग्रहण के लिए स्थानीय निकाय की स्वयं की जनशक्ति       | 05                     |
| 14 | कृपया विवरण दें:<br>गली में झाड़ू लगाने, अपशिष्ट के द्वितीयक भंडारण, परिवहन, प्रसंस्करण और निपटान सहित संग्रहण के लिए ठेकेदार/रियायतग्राही की नियोजित जनशक्ति | 25                     |
| 15 | इन नियमों के प्रावधानों का अनुपालन करने के लिए किसी अभिनव विचार का संक्षेप में उल्लेख करें जिसे अन्य स्थानीय निकायों द्वारा अपनाया जा सकें                    | --                     |

स्थान:- नगर पंचायत गंगोत्री, उत्तरकाशी।

दिनांक:- 27-09-2025

  
अधिसासी अधिकारी,  
नगर पंचायत गंगोत्री,  
उत्तरकाशी।

BEFORE THE NATIONAL GREEN TRIBUNAL,  
PRINCIPAL BENCH, NEW DELHI  
ORIGINAL APPLICATION No. 436 OF 2025

News Item Titled "Building Boom  
Put Vulnerable Gangotri Dham  
At Risk: Experts" Appearing in the  
Hindustan Times Dated 08.08.2025.

Appellant(s)

Versus

Ministry of Environment, Forest  
and Climate Change, Dehradun

Respondent(s)

VAKALATNAMA

I/We **State of Uttarakhand**, the Appellant(s)/Petitioner(s)/Respondent(s) /intervener(s) of the above Appeal/Petition/Reference do hereby appoint and retain **Mr. Adiraj Bali**, Advocate to act and appear for me/us in the above matter and to conduct or defend the same and to appear in all proceedings that may be taken in respect of any application connected with the same or any decree or order passed therein, including proceedings in taxation and application for Review, to file and obtain return of documents, to deposit and receive money on my/our behalf in said matter and to represent me/us and to take all necessary steps in the above matter. I/We agree, to ratify all acts done by the aforesaid Advocate in pursuance of the authority.



Dated this the 15 day of May, 2026.

ACCEPTED


**Mr. Adiraj Bali**,

Panel Lawyer,

National Green Tribunal,

M.N.-7219002913

E-ID-adirajbali1@gmail.com

  
(Rajesh Kumar) (Rajesh Kumar)

Joint Secretary Law & J.I.R. Joint Secretary  
Government of Uttarakhand Law-cum-Joint L.R.  
Govt. of Uttarakhand

APPELLANTS/PETITIONERS/RESPONDENTS

MEMO OF APPEARANCE

TO,

The Registrar,  
National Green Tribunal,  
New Delhi.

Sir,

Please enter my appearance in the above mentioned case on behalf of the Petitioner(s)/ Respondent(s).

Yours faithfully,



(Mr. Adiraj Bali)

Advocate for the Petitioner(s)

Respondent(s) Appellant(s)





---

**Reply by R2 in OA No. 436 of 2025**

1 message

**Adiraj Bali** <adirajbali1@gmail.com>

To: Suhasini Sen &lt;Suhasini.Sen@gmail.com&gt;

To: Ms. Sushasini Sen, Counsel for MoEF&amp;CC @suhasini.sen@gmail.com

Respected Ma'am,

Kindly find attached with this e-mail, the Reply by Respondent No. 2 (Department of Urban Development, Uttarakhand) in OA No. 436 of 2025. The matter is listed before the Hon'ble NC

Kindly treat this e-mail as advance service in the above-captioned matter.

Adiraj Bali  
Advocate, New Delhi**Mob:** +91 7219002913**E :** [adirajbali1@gmail.com](mailto:adirajbali1@gmail.com)Add: Mezzanine, First Floor,  
S-207, Greater Kailash-II,  
New Delhi-110048**CONFIDENTIALITY NOTE:**This message contains confidential and legally privileged information and communication intended solely for the use of the addressee(s). Unless you are the addressee or authorised to receive this message. If you have received this message in error, please advise the sender by return at [adirajbali1@gmail.com](mailto:adirajbali1@gmail.com) and delete the message.

Thank you.

Please consider the environment before printing this E-mail.

---

 **Reply by R2-Department of Urban Development (OA No. 436 of 2025).pdf**  
8962K